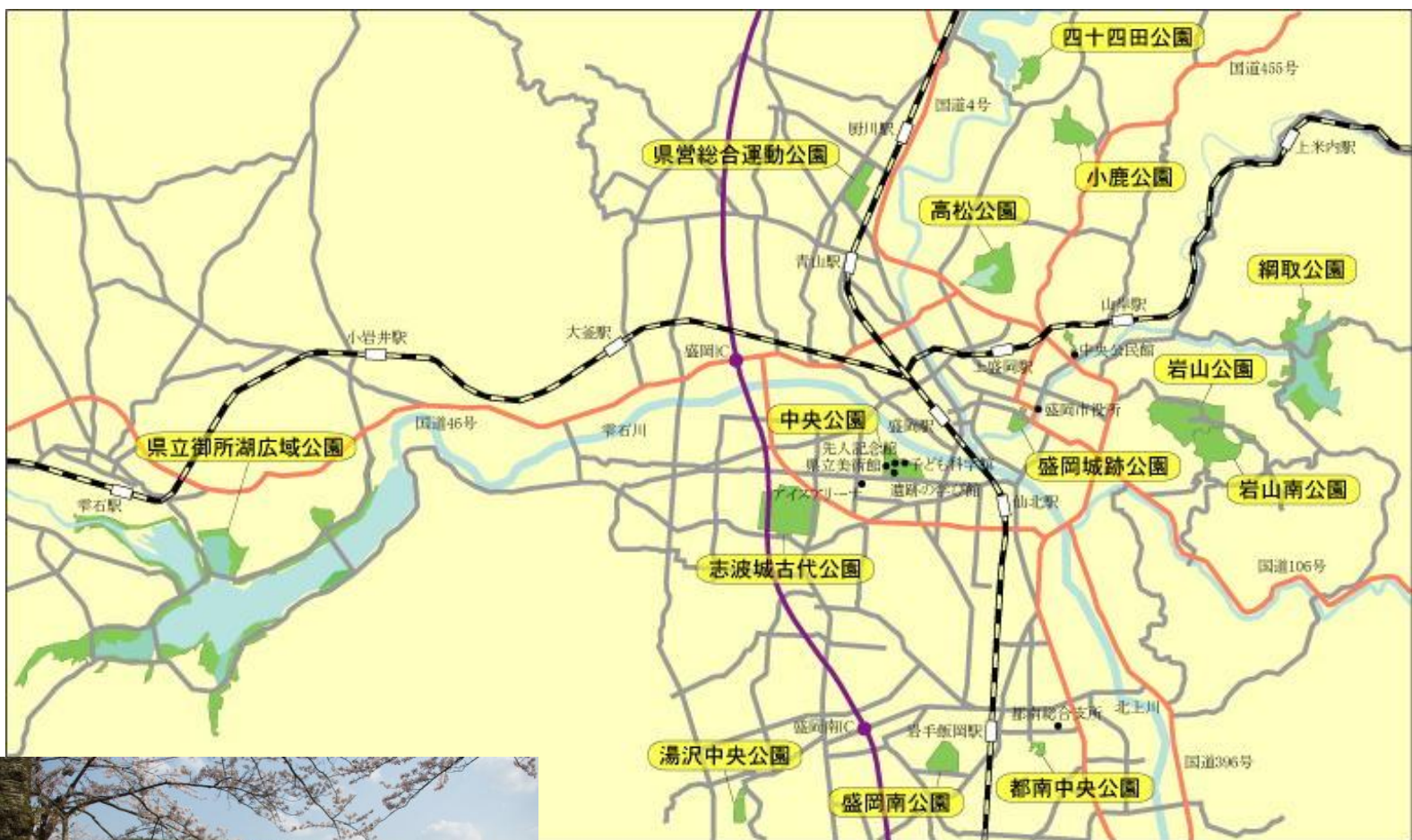




もいおか市公園ガイドマップ



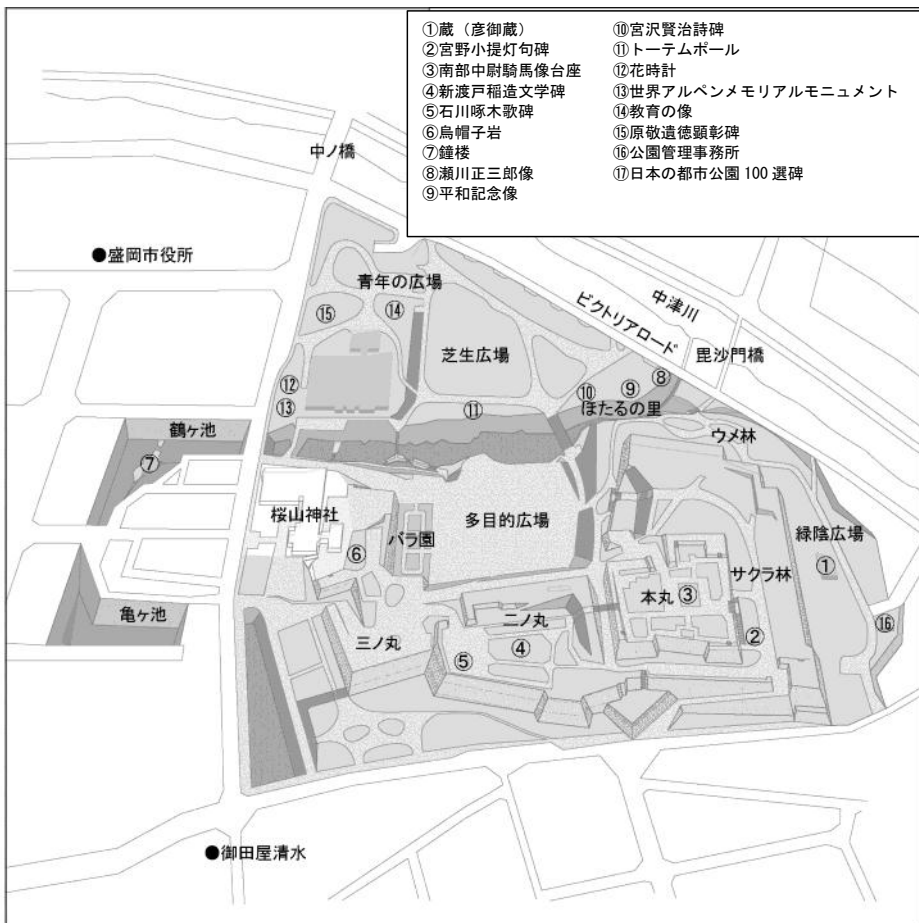
平成23年8月
盛岡市都市整備部
公園みどり課

◇盛岡城跡公園

～多くの文人達がこよなく愛した緑の杜～



日本の都市公園100選のひとつで、盛岡城跡を利用した公園です。冬には長い歴史を刻む石垣と松がライトアップされ、春には桜を楽しむ「桜まつり」が行われています。



見所① サクラ林

ソメイヨシノ、エドヒガンなど約200本の桜が4月下旬から5月上旬まで咲きます。

見所② 鶴ヶ池・亀ヶ池

盛岡城の内堀跡で、櫻山神社の鳥居を挟んで、東が「鶴ヶ池」、西が「亀ヶ池」と名付けられています。

5月には鶴ヶ池の藤棚が、7月になると池を取り囲むアジサイが満開になります。鶴ヶ池の水は中津川へと流れています。

見所③ 盛岡城の石垣

盛岡城の石垣には、すべて近隣産の花崗岩が用いられています。石材の大半は割石が用いられ、石垣の積まれた時期によって、野面積み、乱積み、布積みといった、異なる積み方の違いを見ることが出来ます。

盛岡城は平成18年2月に「日本100名城」((財)日本城郭協会)に選定されています。

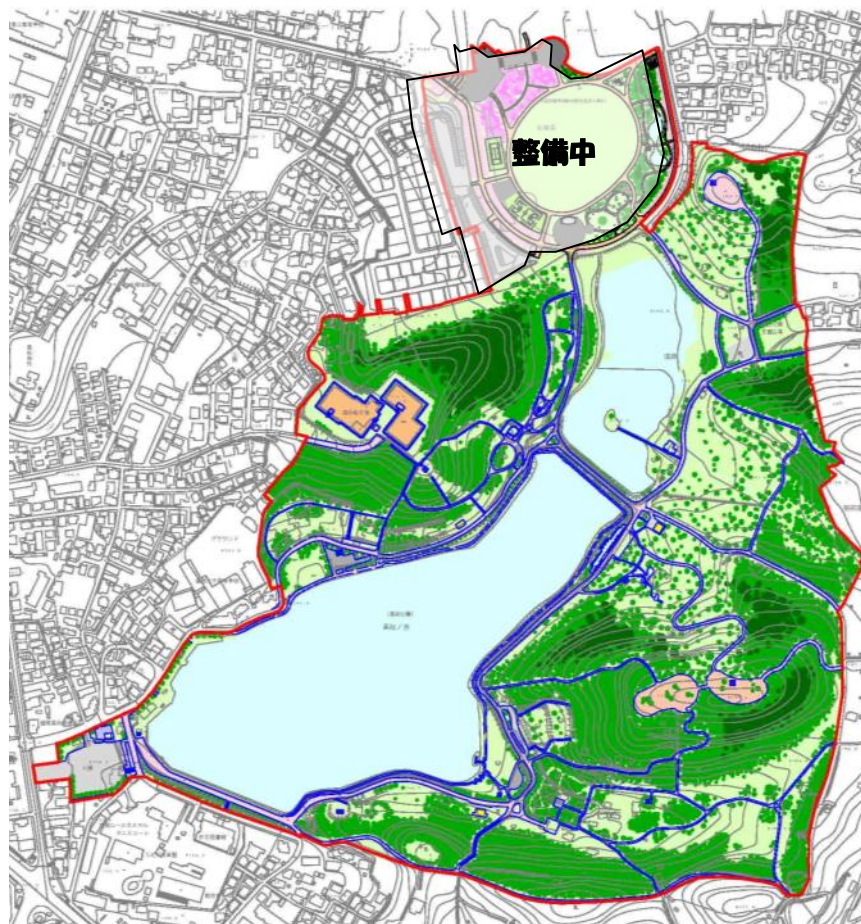


◇高松公園

～さくら名所100選に選ばれた歴史ある公園～



江戸時代に造られた「ため池」を、今に活かした公園です。春はお花見、夏はボート遊び、秋は紅葉、そして冬は白鳥の飛来する公園として、四季を通じて親しまれています。



見所① 日本さくら名所100選

約800本、数種類の桜が植えられており、平成元年には「日本さくら名所100選」に選ばれました。

見所② 芝水園(しすいえん)

上田堤の上堤を利用した釣り堀で、フナ(ヘラブナ)やコイを放流をしています。

- ・連絡先: 芝水園/ 019-662-5016
- ・小学生以下100円, 中学生以上200円
- ・期間: 4～11月末

見所③ ボート遊び

・期間 : 4月～10月末

種類		料金
ボート	3人乗り (1時間)	大人1,000円 学生800円 小学生600円
	2人乗り	30分1,000円
足漕ぎボート	3人乗り	30分1,500円
	4人乗り	大人300円 子供200円
遊覧船一週		30分2,000円



◇中央公園

～盛岡市の文化の拠点～



「杜ー文化と緑のセントラルパーク」として、盛岡の独特な文化を継承し、盛岡市の文化の拠点となる公園を目指し、整備を進めています。

見所① ドッグラン

平成22年度より、盛岡ドッグランサポーターズが管理・運営するドッグランを開設しています。

見所② 開放感ある空間

子ども科学館脇の開放感ある空間には、スプリングなどの遊具が設置されており、また隣接する築山からは岩手山が眺望できます。

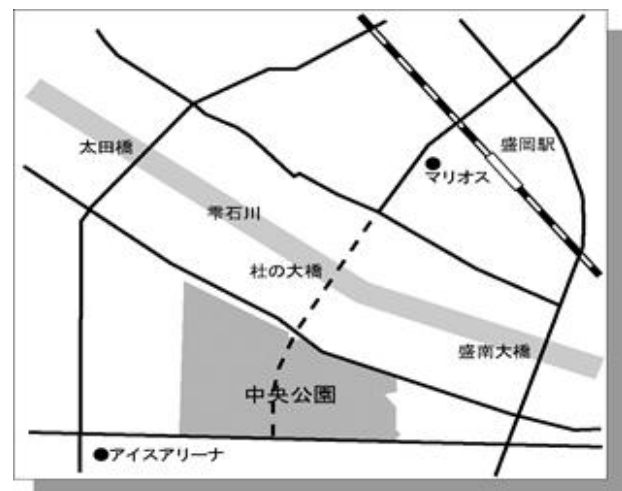


見所③ 県立美術館

先人記念館

県立美術館ではさまざまなテーマによる企画展を開催し、国内外の美術作品を紹介しています。

先人記念館では盛岡出身、あるいは盛岡にゆかりの深かった130人の先人たちの業績を紹介しています。



◇盛岡南公園

～スポーツ, 健康づくりの拠点～



「みどりと躍動のふれあい公園」をテーマに、市民のレクリエーションの場として、健康づくりに親しんだり、スポーツ技術の向上が図れる公園としての活用できるように整備が進められています。



見所① 多目的広場

クレー舗装の多目的に使用できるグラウンドです。周囲に四阿, 水飲み場, 野外卓, トイレなどの施設があります。

見所② スケートボードパーク

スケートボード, インラインスケート用のセクションを配置した広場です。

・利用期間: 5月1日～11月30日(第3火曜日は閉鎖します)

・利用時間: 9:00～17:00

スケートボードパークの隣にバスケットコート(半面)もあります。



見所③ メインスタンド

メインスタンドを挟んで東側と西側に縦145m, 横88mの球技専用の芝のグラウンド2面を整備しています。

◇岩山公園

～展望台に展開する大パノラマ～



盛岡駅から車でわずか15分の小高い丘陵地（標高約340m）にあり、盛岡の市街地を眺望できる場所、緑に親しめる身近なレクリエーションの場として広く市民に利用されています。展望台からの夜景は「日本夜景遺産（日本夜景遺産事務局）」に選定されています。

見所① 展望台

地上に降りた円盤のような形をした展望台からは、市街地や岩手山、八幡平の奥羽山系から、姫神山・早池峰山の北上山系まで一望することができます。夜景も眺めることのできるスポットとして利用されています。（鹿島建設寄贈）

見所② 岩山散策路

●岩山登山路

城東中学校の東側と山王小学校から白滝の五月園へと通じる「はちまき道路」を起点としたそれぞれ1km、30分ほどのコースです。

●愛鳥の森探鳥路

岩山頂上の展望台を起点とした約2km、1時間ほどの周回コースです。野鳥説明板が設けてあり、野鳥や植物の観察ができます。

◇愛宕山記念公園 ～ハマナスに包まれた皇太子妃ゆかりの地～



市街地に隣接する愛宕山に、1993年（平成5年）の皇太子殿下の御成婚記念として整備されました。市内を見渡す展望台を中心としたメイン広場には妃殿下雅子様ゆかりの「ハマナス」三輪が描かれています。

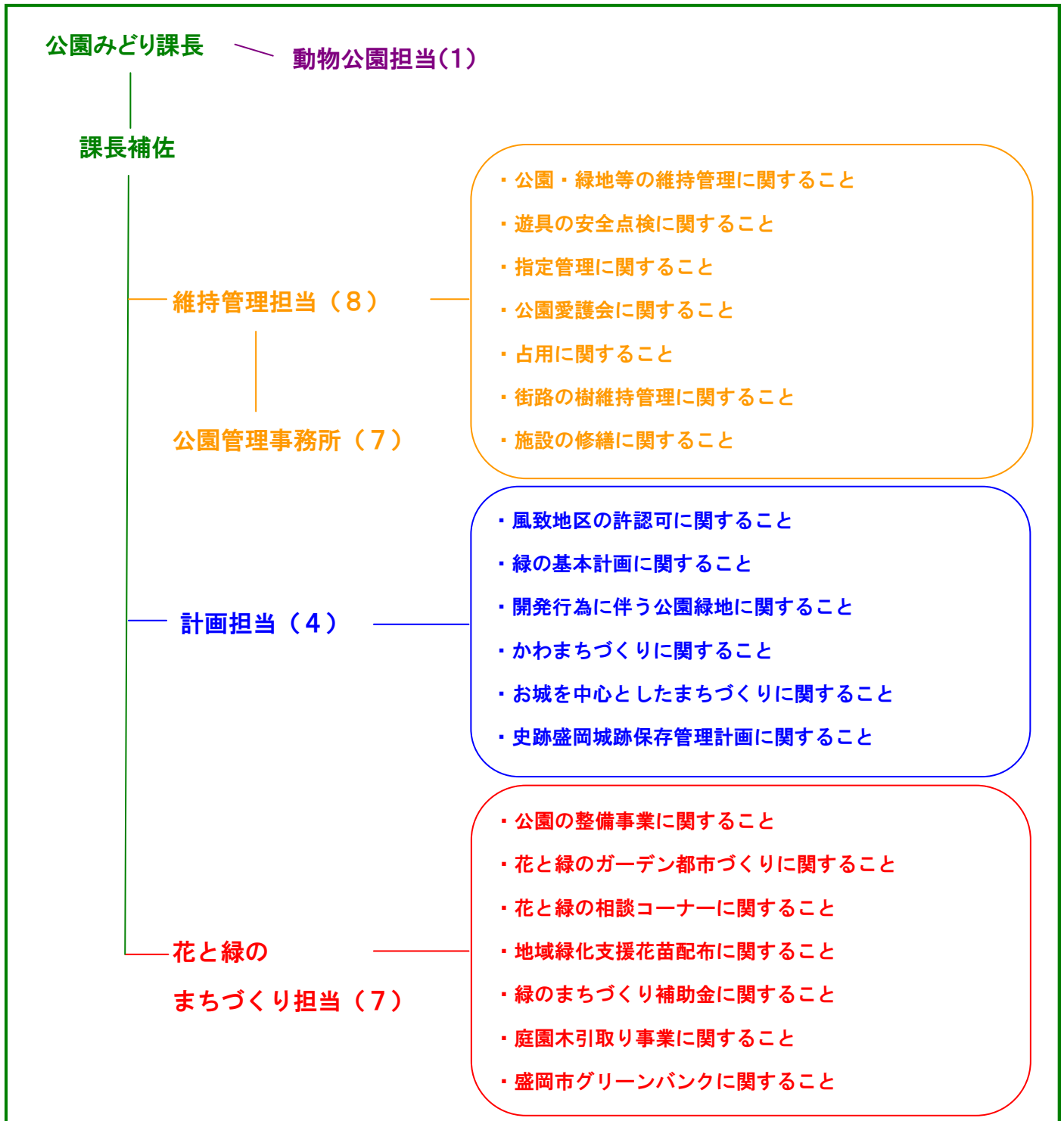
見所① 展望台

岩手銀行創立35周年を記念して、昭和37年（1962）に展望台が建てられました。半円馬蹄型の展望台設計には、盛岡市出身の東大名誉教授藤島亥次郎氏（工学博士）があたりました。

ステージには雅子妃殿下ゆかりのお花、ハマナスが植えられ、7月に咲き誇ります。



公園みどり課 組織図



～緑が文化になるまち盛岡～を目指して

盛岡市都市整備部公園みどり課

住所 : 〒020-8532 盛岡市津志田14-37-2 2階
 TEL : 019-651-4111 内線(7266, 7267)
 E-mail : kouen@city.morioka.iwate.jp
 ホームページ : <http://www.city.morioka.iwate.jp/09tosi/koen/index.html>

平成23年9月発行(※数値はH22年度末のもの)